
VERKER
Propiedades, Proyectos, Subastas & Remates
TERRENO AGRÍCOLA
SAN MIGUEL DE ALLENDE, GUANAJUATO

VENTA

Cesión de derechos adjudicatarios



Descripción

Terreno agrícola con pozo profundo propio en lote de terreno con topografía plana con ligera pendiente de configuración irregular.

Características

- Superficie de terreno: 570,798.00 m²
- Uso de suelo: Agrícola.

Instalaciones especiales y obras complementarias

1. Pozo de 180 metros de profundidad, para la extracción de agua de riego, ademando con tubo liso y tubo ranurado ambos de 14”Q. Equipado con una electrobomba sumergible de 75 HP, con 120 metros de columna de 6”Q con una subestación eléctrica tipo rural con transformador de 112 KVA.
2. Línea subterránea de conducción de agua de riego, construida con tubo de PVC de 6”, con hidrantes a cada 100 metros para descarga en un sistema de riego por compuertas.

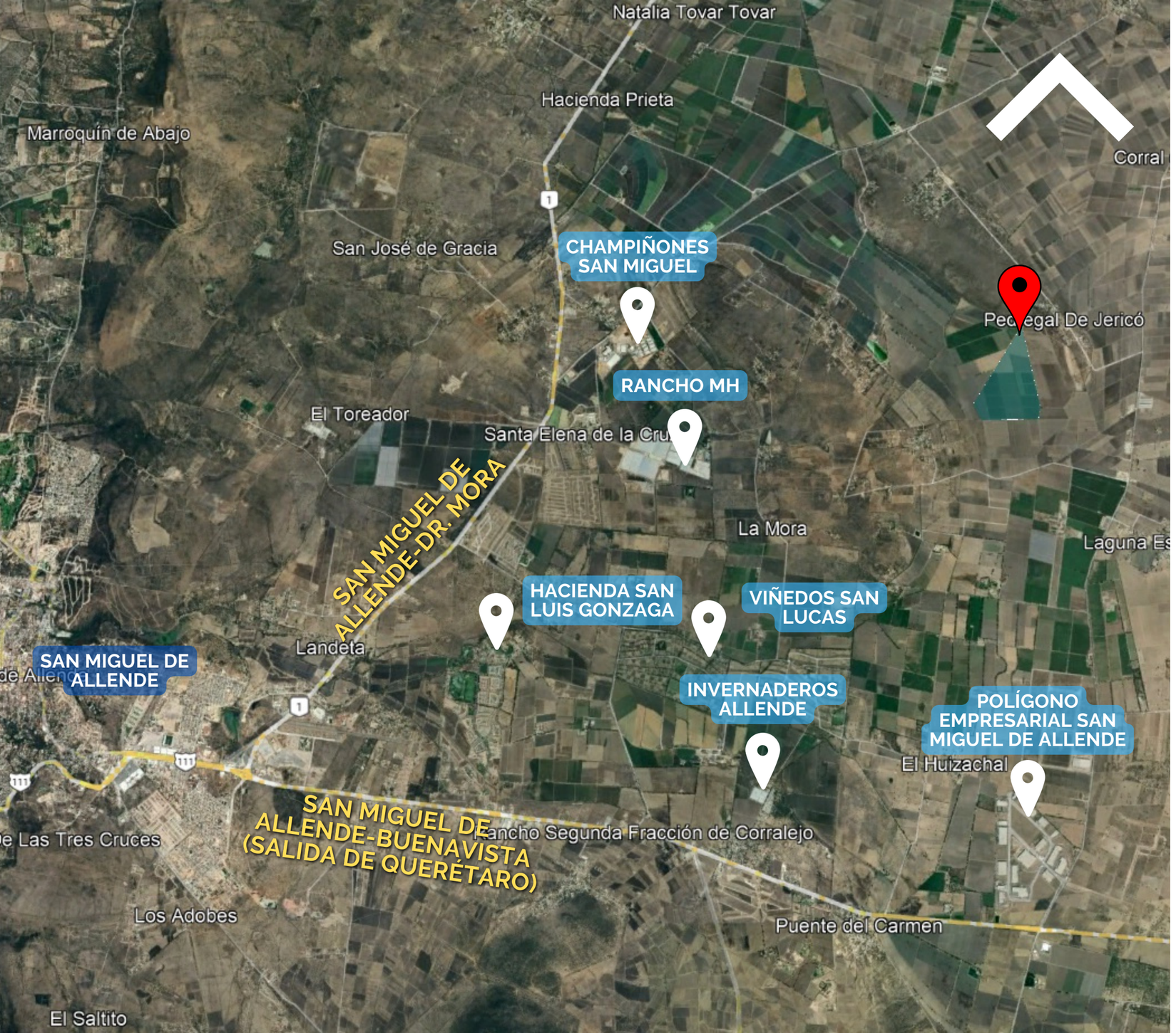

ENTORNO

Propiedad cercana al Ejido Pedregal de Jericó en conexión con la carretera de San Miguel de Allende-Dr. Mora y carretera San Miguel de Allende-Buenavista (salida de Querétaro) de la ciudad de San Miguel de Allende, Guanajuato.

Acceso

Al predio se accede sólo a través de la carretera interestatal que conduce a San Miguel de Allende, Guanajuato a Quintana Roo.

Distancias

- A 23.5 km del Museo La Esquina.
- A 20.8 km de la Plaza La Luciérnaga.
- A 8.7 km de Champiñones San Miguel.
- A 20.7 km de la Universidad Tecnológica de San Miguel de Allende.
- A 33.5 km del Parque Industrial Querétaro.

FOTOGRAFÍAS ESTADO ACTUAL





FOTOGRAFÍAS ESTADO ACTUAL





SUMINISTRO DE AGUA

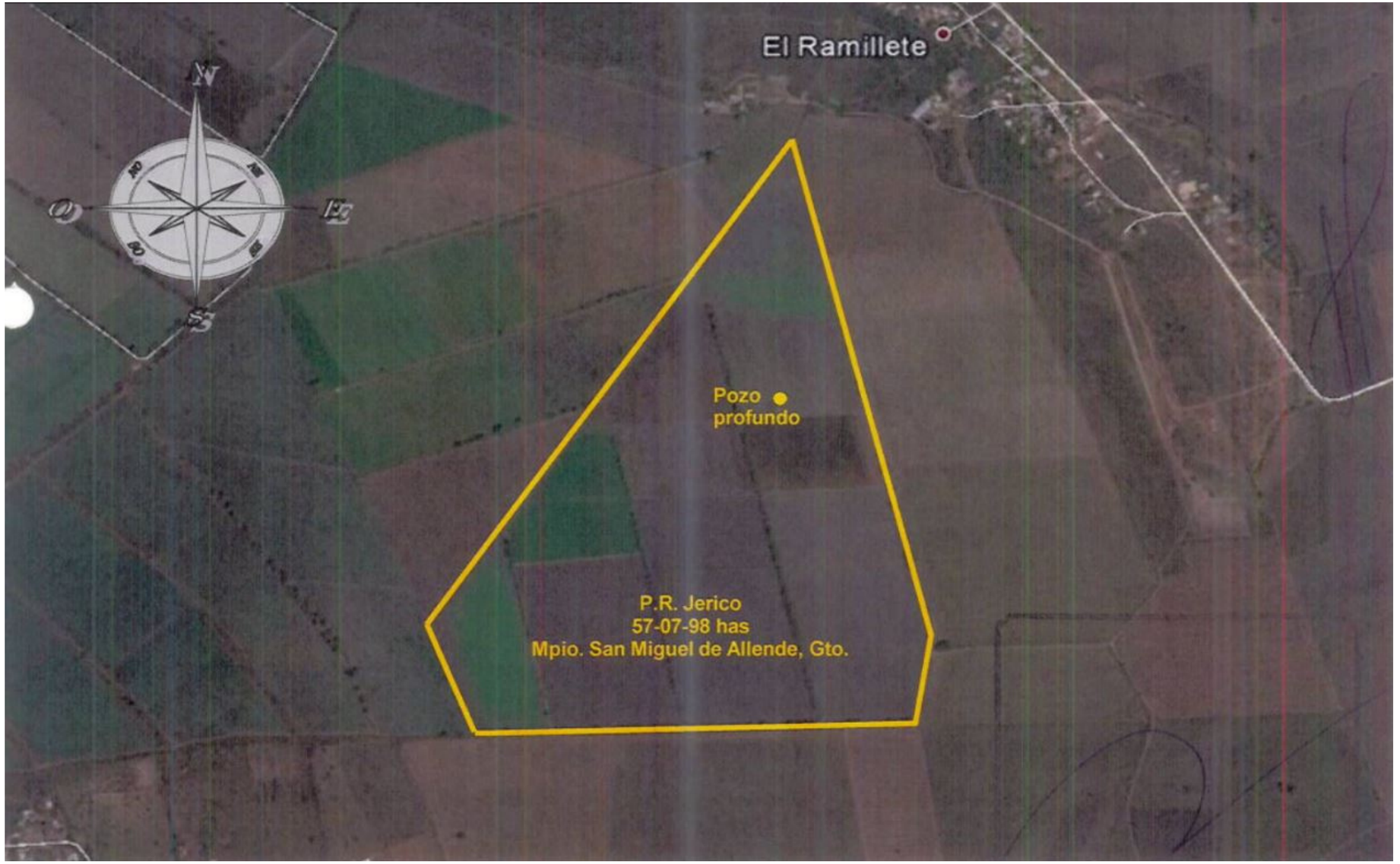

VERKER

Propiedades, Proyectos, Subastas & Remates

EN LOS GRANDES PROYECTOS

DE INVERSIÓN EN MÉXICO

Verker.mx /company/verker /VerkerMx /VerkerMx

CONTACTO



TELÉFONO
6626881404

CELULAR:
6621270878

E-MAIL
propiedades@verker.mx

LIC. CESAR SOUSA
DIRECTOR

La información contenida en este documento es propiedad de Verker, queda prohibida su difusión para fines particulares contrarios a los de la empresa.